


















**Legende**



**Planung**

-  Asphalt
-  Pflaster rot
-  Grünfläche
-  Würfelstein 16/16
-  Straßenbeleuchtung
-  Straßenbeleuchtung, Rückbau
-  Regeneinlauf 50/50
-  berollbares Bordssystem, 0,5 cm Ansicht
-  RB5 +3 cm
-  TB8
-  HB +10 cm

**Bestand**

-  Grünfläche
-  Pflaster
-  Würfelstein 16/16
-  Straßenbeleuchtung
-  Regeneinlauf
-  Bord

Für diese Zeichnung behalten wir uns alle Rechte vor. Sie darf ohne unsere schriftliche Zustimmung weder vervielfältigt noch Dritten zugänglich gemacht werden.

| Name  | Datum   |             |
|---|---|-------------|
| geändert  |   |             |
| gezeichnet  | Juli 2021   |             |
| geprüft   | Juli 2021   |             |
| Bauherr:  | Baumaßnahme:  |             |
| <br><b>Gemeinde Ahnatal</b><br>Wilhelmthaler Str. 3 • 34292 Ahnatal  | <b>Gemeinde Ahnatal</b><br><b>-Kammerberg -</b><br><b>Sanierung "Berliner Straße"</b> |             |
| Planaufsteller:   | Planinhalt:   | Maßstab:    |
| <br><b>Ingenieurbüro</b><br>Lüpke + Zischkau Umweltplan<br>Henschelweg 11 Tel: (05609)80485-0<br>34292 Ahnatal Fax: (05609)80485-3 | <b>Entwurf</b><br><b>Verkehrsanlagen</b><br><b>Lageplan</b>                           | 1 : 250     |
|   |   | Blattgröße: |
|   |   | 780 x 297   |
|   |   | Plan-Nr.:   |
|   |   | 2           |